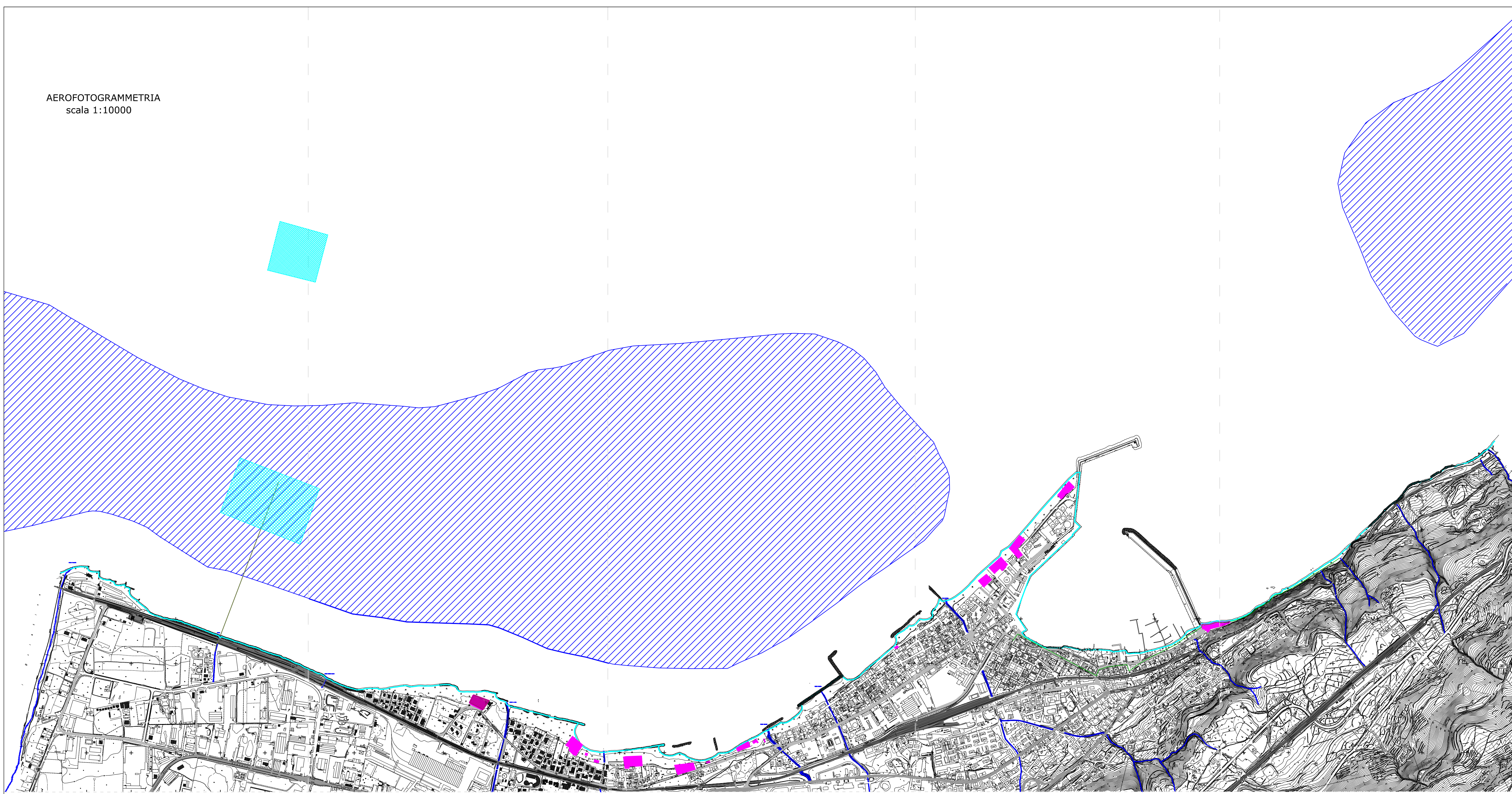


AEROFOTOGRAMMETRIA
scala 1:10000



TRATTO 1

TRATTO 2

TRATTO 3

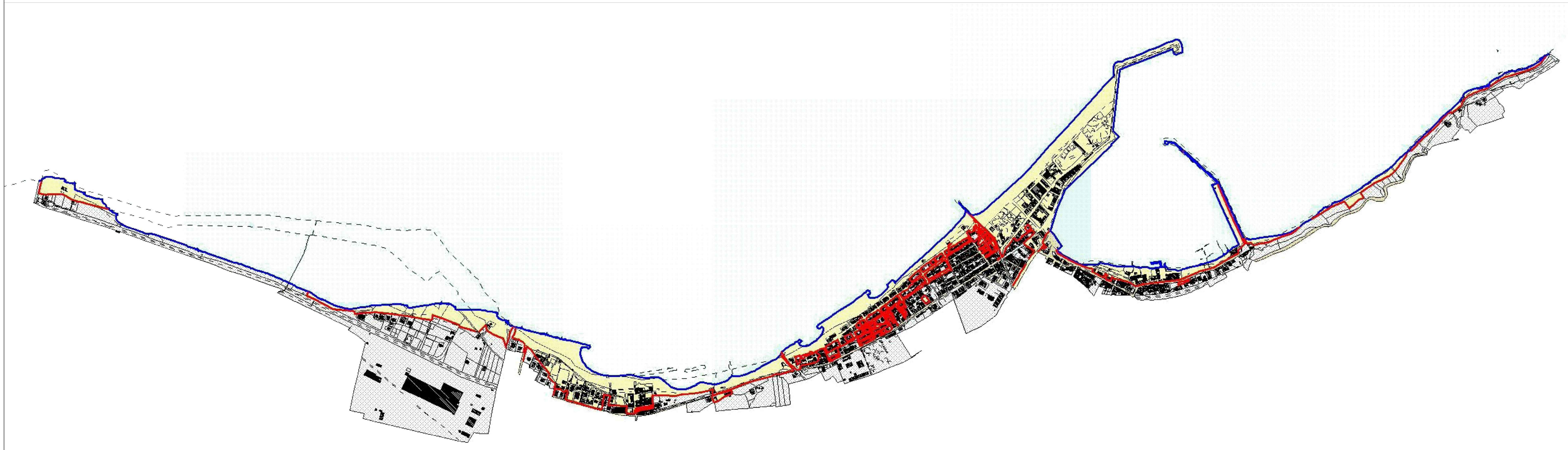
TRATTO 4

TRATTO 5

STRALCIO CATASTALE




STRALCIO S.I.D.



COMUNE DI VIBO VALENTIA
Settore 8 - Pianificazione Territoriale Urbanistica

PIANO COMUNALE DI SPIAGGIA

Legge Regionale 21.12.2005 n. 17
Norme per l'esercizio della delega di funzioni amministrative
sulle aree di demanio marittimo



Gruppo di lavoro
Arch. Giuseppina Eulilli
Geom. Antimo Lo Schiavo
Geom. Francesco Barbieri

Collaboratrice
Arch. Cristina De Panfilis






RUP

Arch. Demetrio Beatino fino al 30.1.2013
Ing. Lorena Callisti dal 31.1.2013

Assessorato all'Urbanistica - Ass. Arch. Nicola Donato

Tav. 1 Stato di fatto
Aerofotogrammetria - Stralcio Catastale - Stralcio SID
Ultimo aggiornamento Marzo 2014

LEGENDA

-  LIMITE 5 m DALLA LINEA DI COSTA
-  LIMITE AREA PORTUALE RICOMPRESA DEGLI ELENCHI DI CUI AL D.C.P.M. 21.12.95
-  TORRENTI
-  VIABILITA' PRIMARIA
-  VIABILITA' SECONDARIA
-  FERROVIA
-  SCARICO A MARE DEPURATORE
-  PARCO MARINO REGIONALE L.R. N. 13 DEL 21/4/2008
- AREE IN CONCESSIONE
 -  GABBIE PER L'ALLEVAMENTO DEL TONNO - AREA IN CONCESSIONE
 -  GABBIE PER L'ALLEVAMENTO DEL TONNO - AREA ABUSIVA
 -  AREE DEMANIALI DATE IN CONCESSIONE
 -  AREE DEMANIALI OCCUPATE